

Communes:
Dourdan, Corbreuse, Ste-Mesme

Cartographie Réglementaire

3

Date d'élaboration :
Juin 2017

Sources : BDtopo (c) IGN

DDT 91
DDT 78

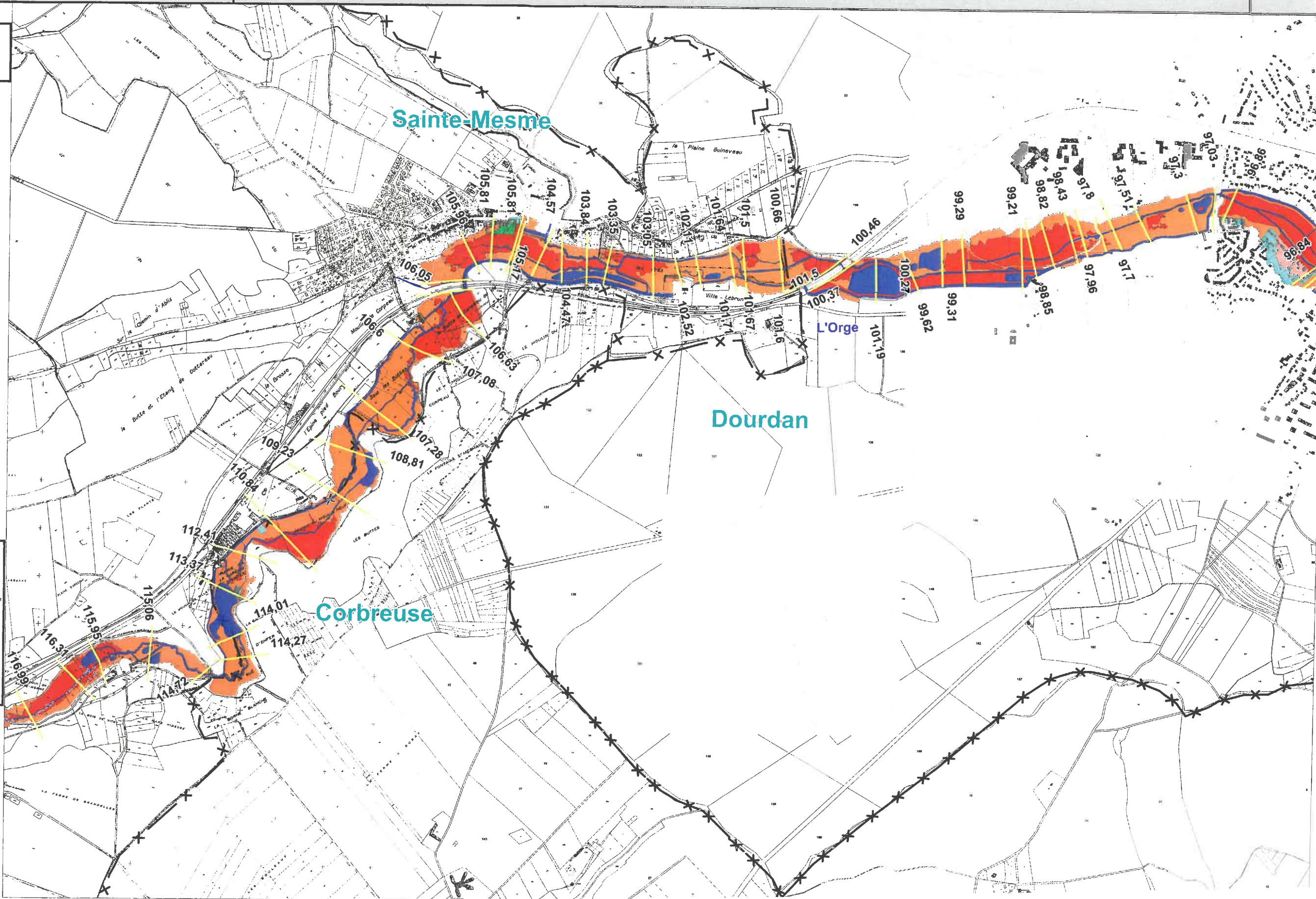
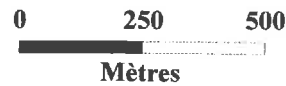
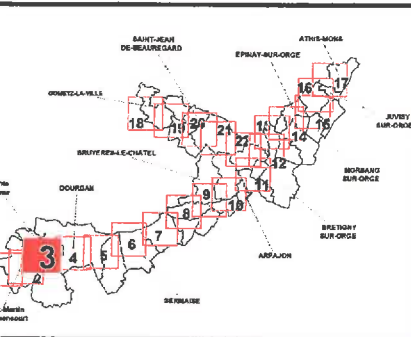
ZONAGE

Zonage réglementaire

- Zone rouge
- Zone orange
- Zone saumon
- Zone ciel
- Zone verte

Élément de repérage

- X Limites communales
- Lit mineur et plan d'eau
- Cote de la ligne d'eau pour la crue de référence



Communes:

Roinville, Dourdan

Cartographie Réglementaire

4

Date d'élaboration :
Juin 2017

Sources : BDtopo (c) IGN

DDT 91
DDT 78

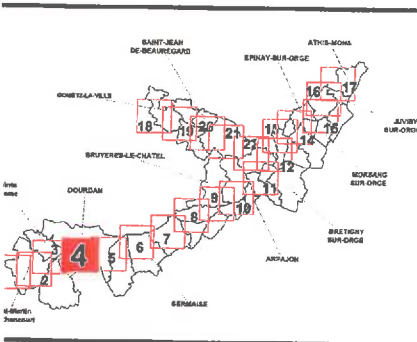
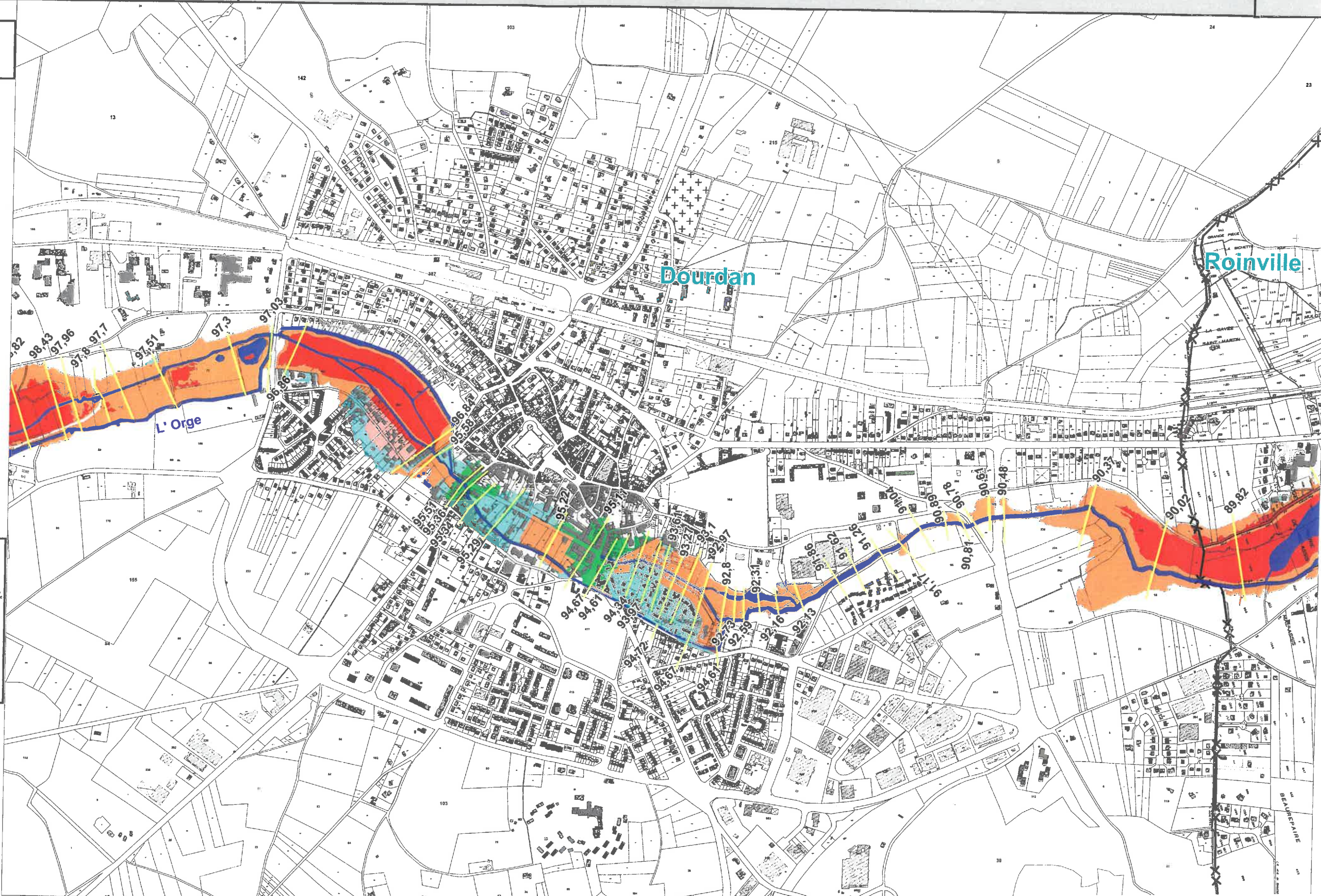
GENDE

Zonage réglementaire

- Zone rouge
- Zone orange
- Zone saumon
- Zone ciel
- Zone verte

Élément de repérage

- Limites communales
- Lit mineur et plan d'eau
- Cote de la ligne d'eau pour la crue de référence



250 500

Mètres

Communes:
Dourdan
Corbreuse
Ste-Mesme

Cartographie d'Aléas

3

Date d'élaboration :
juin 2017

Sources : BDtopo (c) IGN

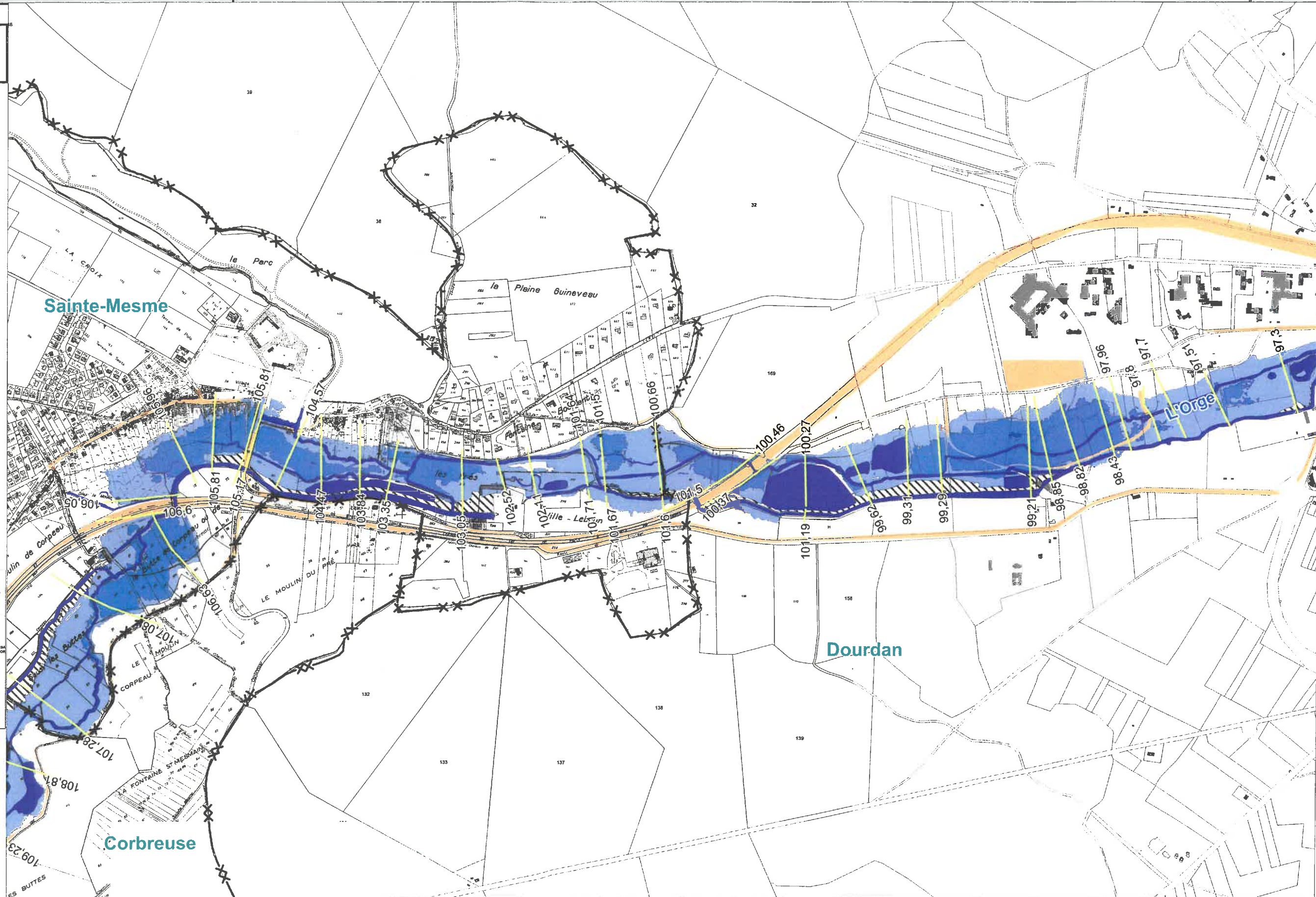
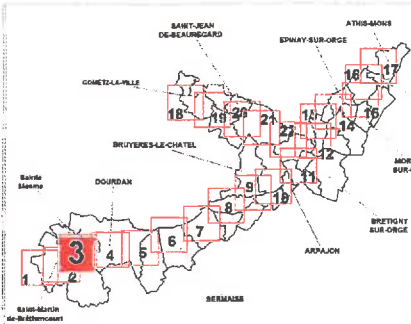
DDT 91
DDT 78

LEGENDE

- Hauteur d'eau: 0 à 1 m
- Hauteur d'eau: 1 à 2 m
- Hauteur d'eau: > à 2 m
- Zone touchée rupture digue
- Zone potentielle d'écoulement

Element de repérage

- Limites communales
- Cours d'eau
- Remblais
- Cote de la ligne d'eau niveau de Référence



Communes:
Roinville
Dourdan

Cartographie d'Aléas

4

Date d'élaboration :
juin 2017

Sources : BDtopo (c) IGN

DDT 91
DDT 78

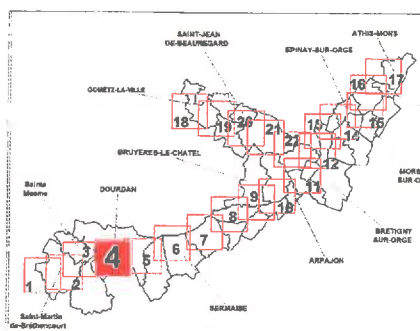
LEGENDE

- Hauteur d'eau: 0 à 1 m
- Hauteur d'eau: 1 à 2 m
- Hauteur d'eau: > à 2 m

- Zone touchée rupture digue
- Zone potentielle d'écoulement

Element de repérage

- Limites communales
- Cours d'eau
- Remblais
- Cote de la ligne d'eau niveau de Référence



250 500

Mètres



PLAN DE PRÉVENTION DES RISQUES INONDATION DES VALLÉES DE L'ORGE ET DE LA SALLEMUILLE



Communes:
Dourdan, Corbreuse
Ste-Mesme

Cartographie des Enjeux

3

Date d'élaboration :
décembre 2016

Sources : BDtopo (c) IGN

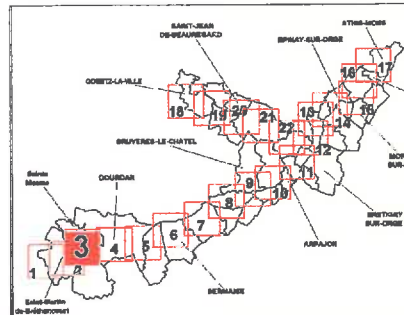
DDT 91
DDT 78

LEGENDE

- Centres urbains
- Zones urbaines denses
- Autres Zones urbanisées
- Zones non urbanisées

Element de repérage

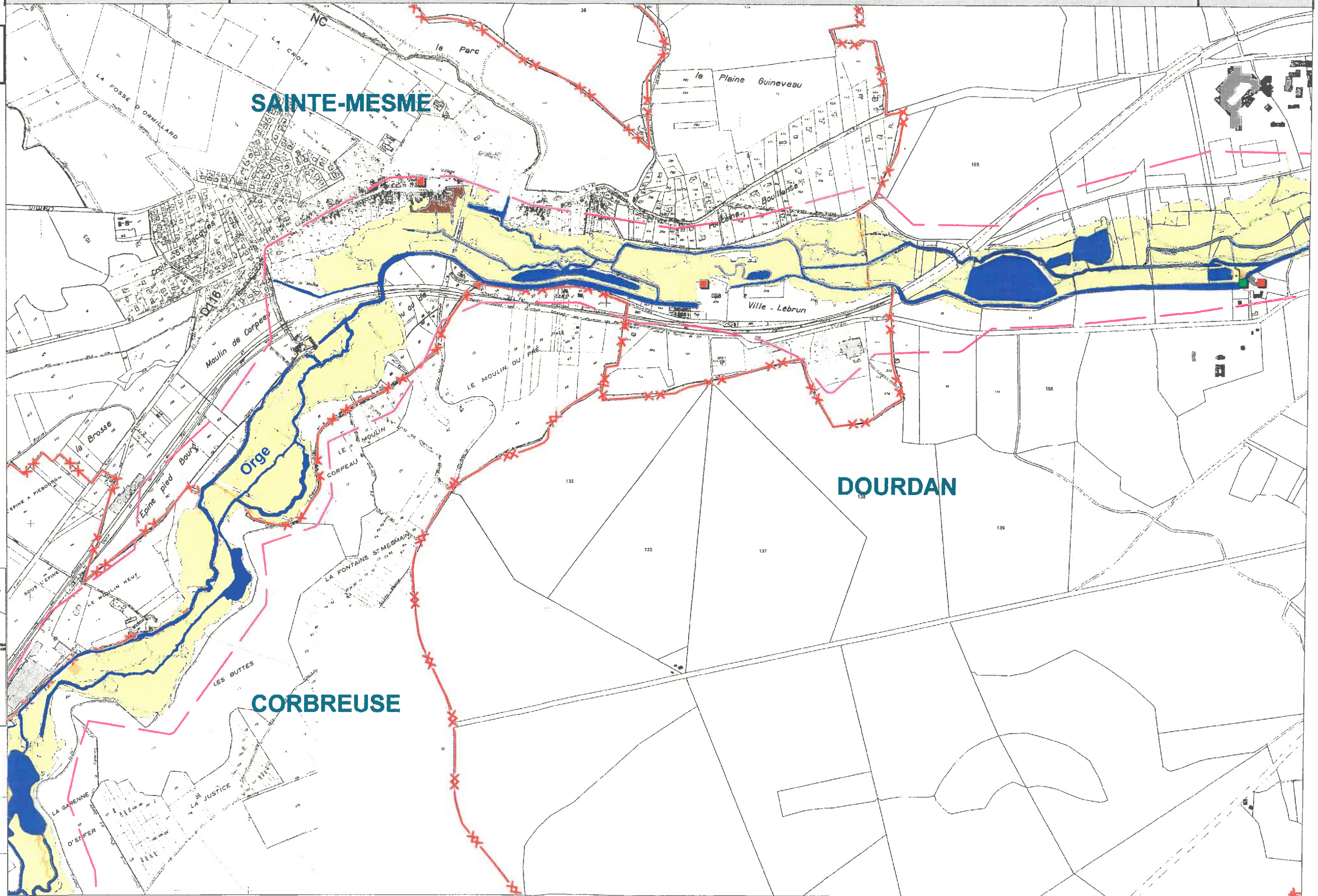
- Périmètre d'étude
- Projet
- Limites communes
- ICPE
- Patrimoine
- Etablissement sensible ou établissement stratégique
- Camping
- STEP



0 100 200
Mètres



Echelle: 1/10000



PLAN DE PRÉVENTION DES RISQUES INONDATION DES VALLÉES DE L'ORGE ET DE LA SALLEMUILLE



Communes:
Roinville
Dourdan

Cartographie des Enjeux

4

Date d'élaboration :
décembre 2016

Sources : BDtopo (c) IGN

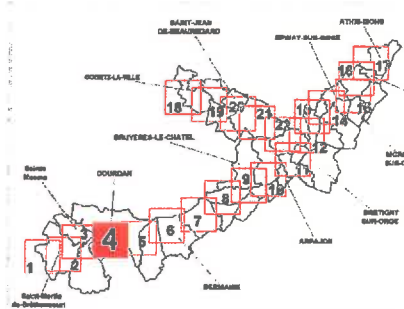
DDT 91
DDT 78

LEGENDE

- Centres urbains
- Zones urbaines denses
- Autres Zones urbanisées
- Zones non urbanisées

Element de repérage

- Périmètre d'étude
- Projet
- Limites communes
- ICPE
- Patrimoine
- Etablissement sensible ou établissement stratégique
- Camping
- STEP



0 100 200
Mètres



Echelle: 1/10000

